






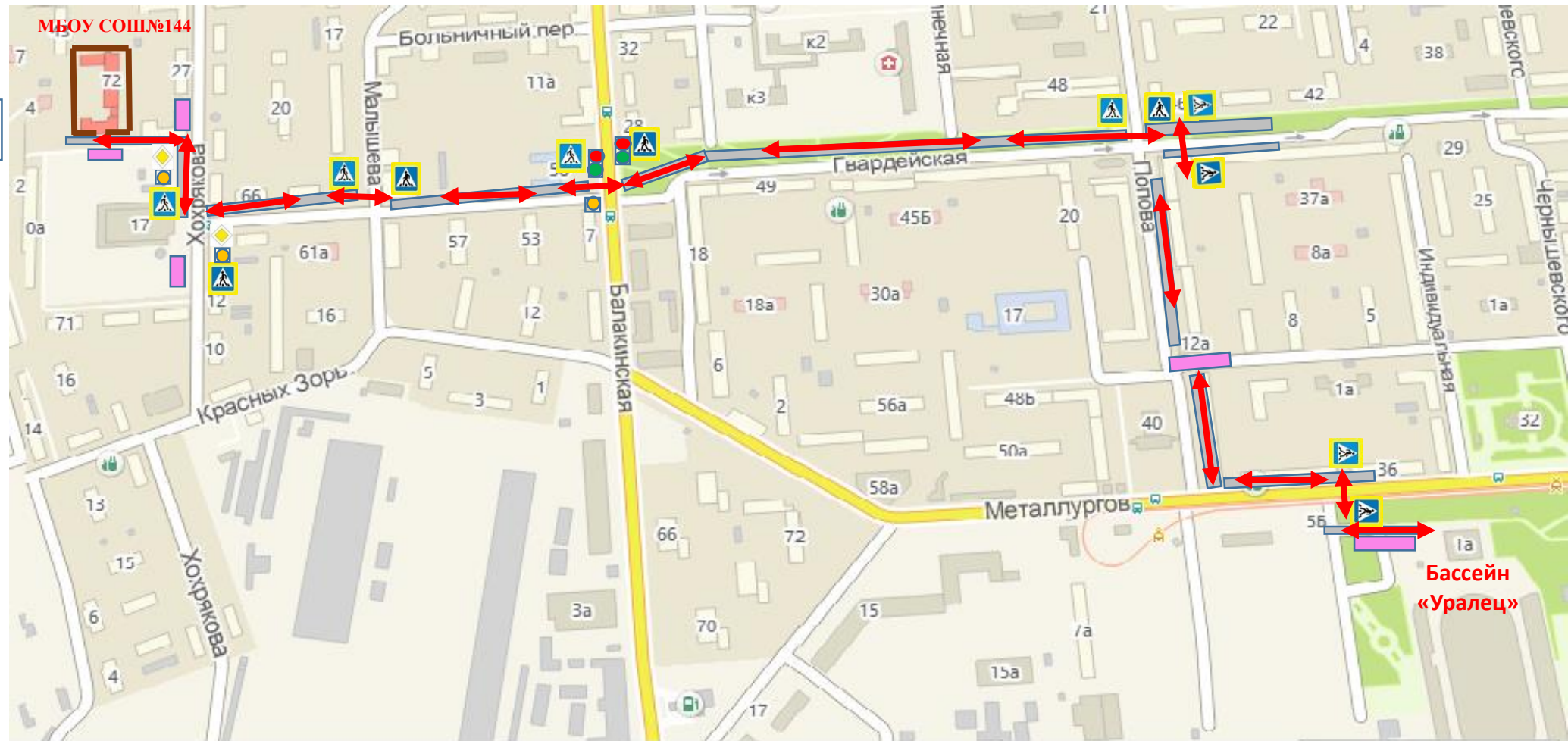


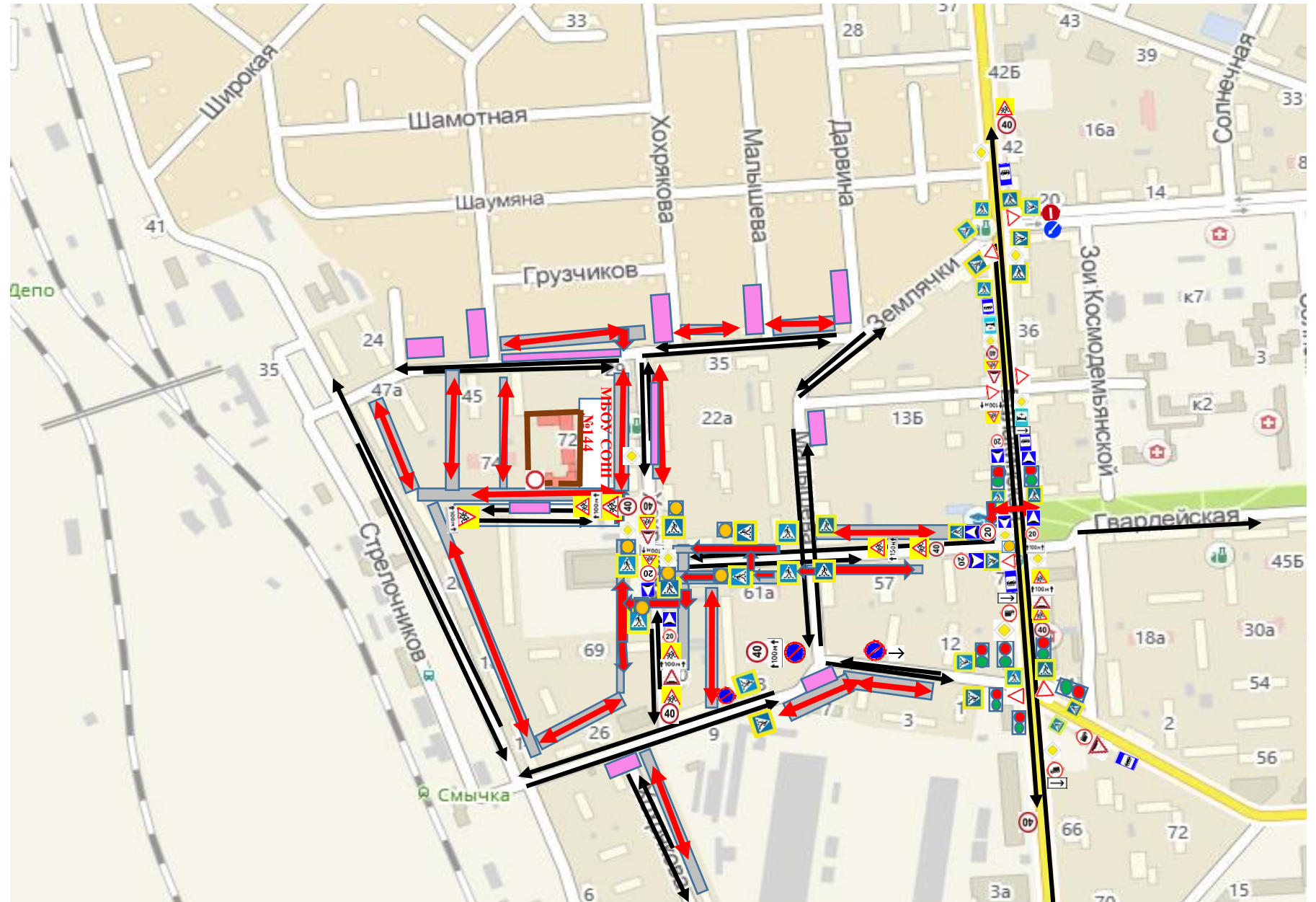
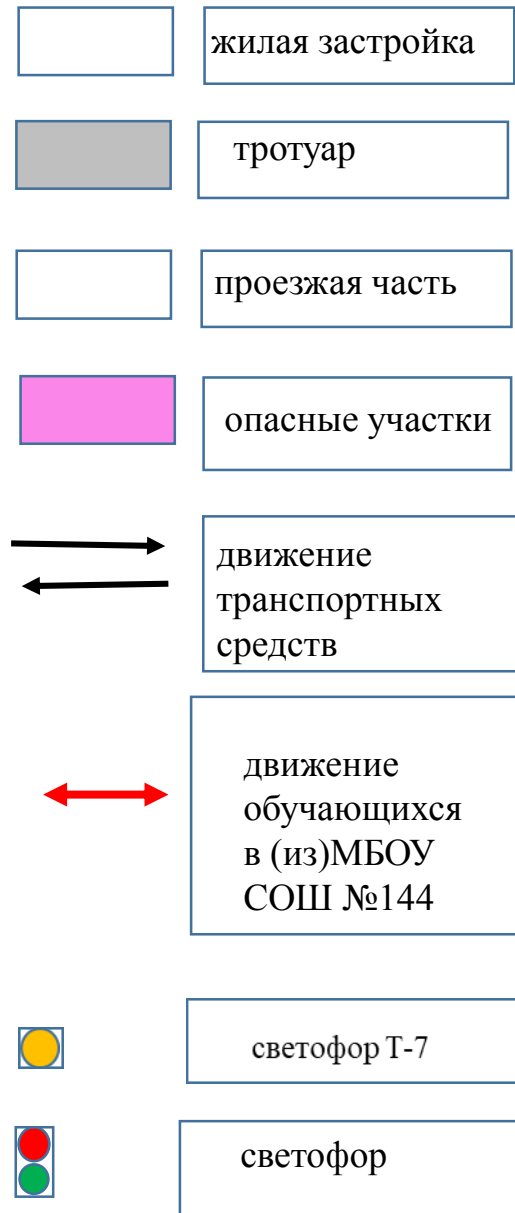
3. Маршруты движения организованных групп детей от МБОУ СОШ №144 к стадиону, парку или спортивно-оздоровительному комплексу

	жилая застройка
	тротуар
	проезжая часть
	направление безопасного движения группы детей к бассейну Уралец и обратно
	светофор
	светофор Т-7
	опасные участки














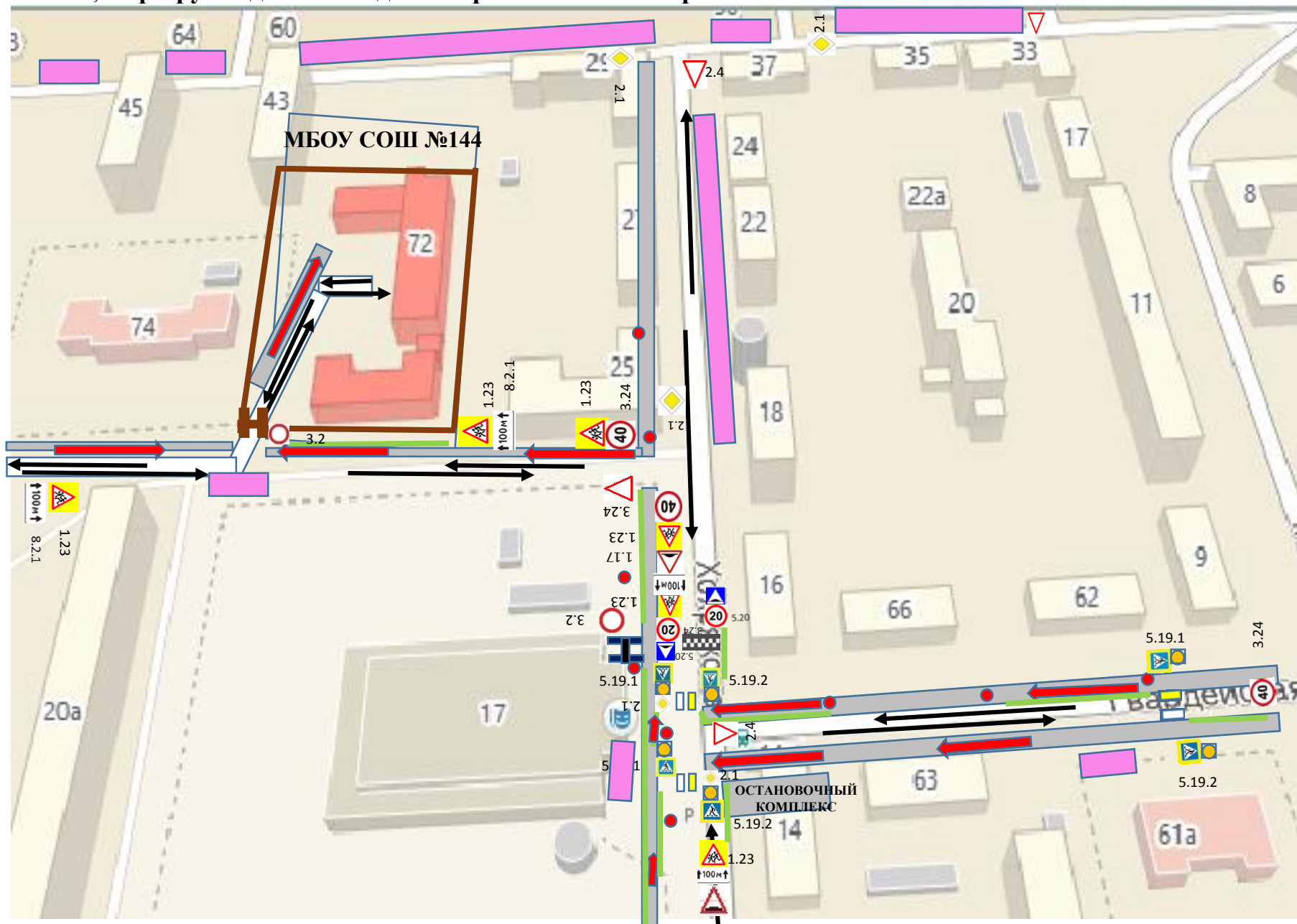
1. План-схема МБОУ СОШ №144

1. Район расположения образовательного учреждения, пути движения транспортных средств и детей.



2. Схема организации дорожного движения в непосредственной близости от МБОУ СОШ №144 с размещением соответствующих технических средств организации дорожного движения, маршрутов движения детей и расположения парковочных мест.

	проезжая часть
	тротуар
	искусственное освещение
	направление движения транспортного потока
	направление движения детей от остановок маршрутных транспортных средств.
	пешеходное ограждение
	Разметка 1.25 искусственная неровность
	Ограждение вокруг территории МБОУ СОШ №144
	Въезд на территорию школы
	светофор Т-7
	опасные участки



4. Схема движения транспортных средств к местам разгрузки/погрузки и рекомендуемые безопасные пути передвижения детей по территории образовательного учреждения №144.

